

**PORTER-A-CONNAISSANCE
DE L'ETAT**

**suite à l'annulation
du PPRI approuvé le 15/09/2009**

Commune de
LUNEL









**CARTE DES ALEAS
DEBORDEMENT DU VIDOURLE
ET SUBMERSION MARINE**

Elaboration	31-08-2006		
Procédure	Prescription	Enquête Publique	Approbation

DDTM 34 - SERN - PRNT 30/11/2015

Echelle : 1/2500^o

LEGENDE :

-  Alea fort : Hauteur d'eau supérieure à 0.50 m (Vidourle)
-  Alea modéré : Hauteur d'eau inférieure à 0.50 m (Vidourle)
-  Alea résiduel
-  Alea marin fort : Hauteur d'eau comprise entre 1.50 et 2 m NGF (mer)
-  Alea marin modéré : Hauteur d'eau inférieure à 1.50 m NGF (mer)
-  Dignes
-  Indication des hauteurs d'eau recueillies par les témoignages (en mètre)
-  PHE historique (septembre 2002)
(Cote en mètre NGF)

